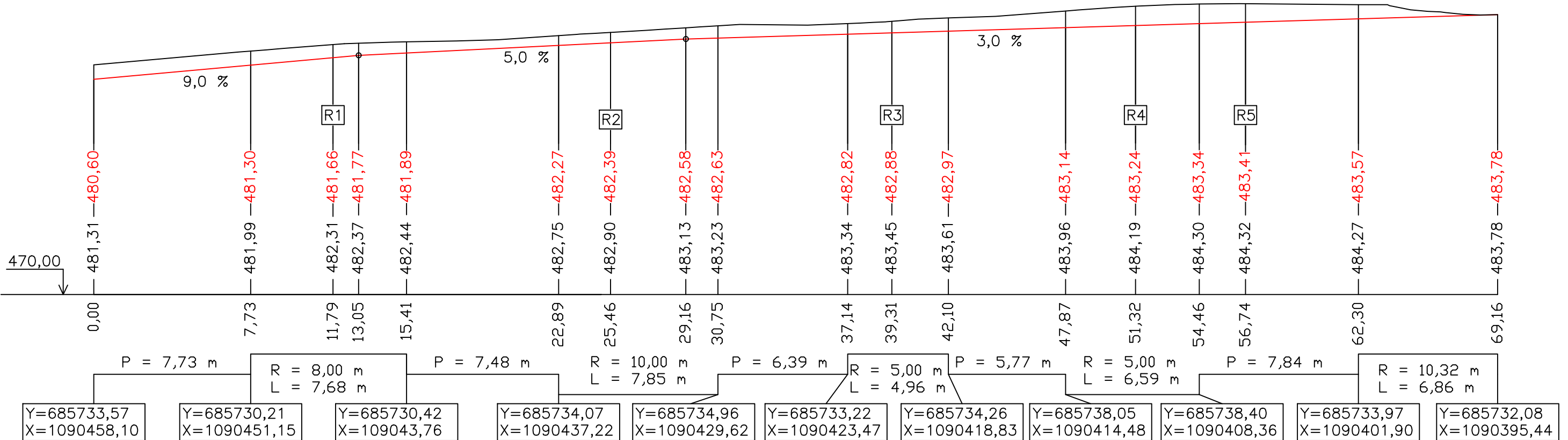
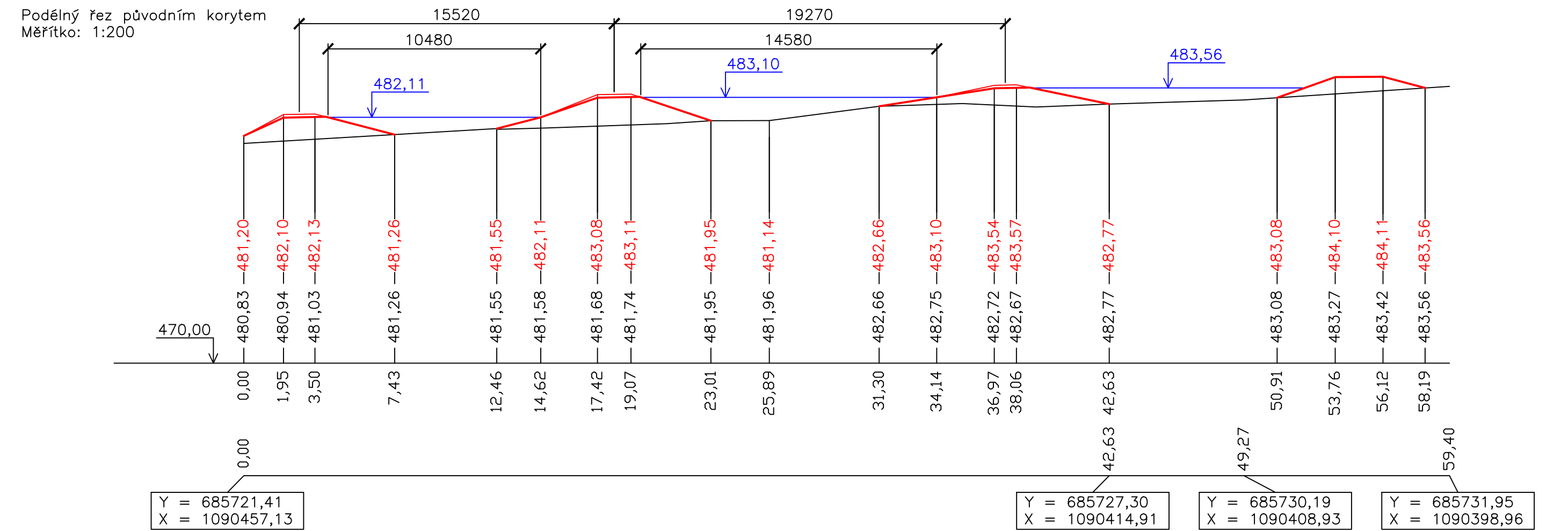


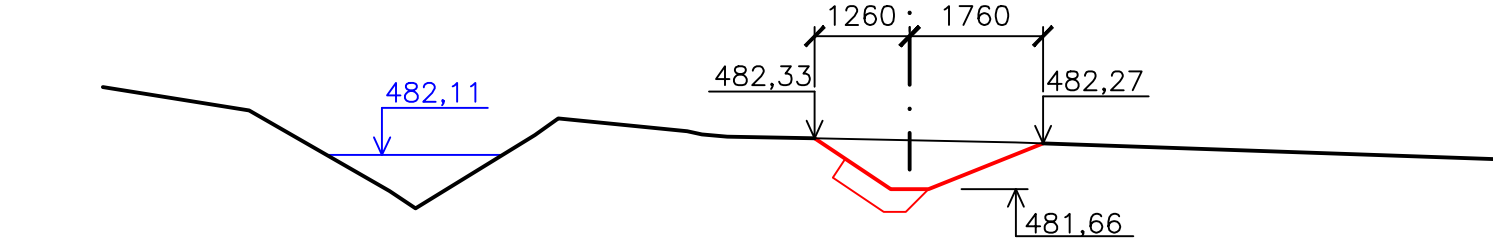
Podélný řez revitalizovaným korytem  
Měřítko: 1:200



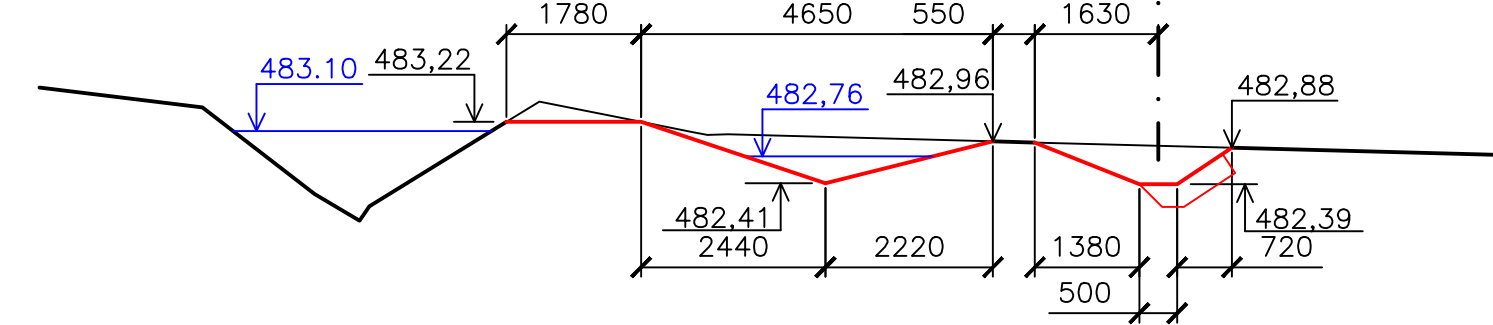
Podélný řez původním korytem  
Měřítko: 1:200



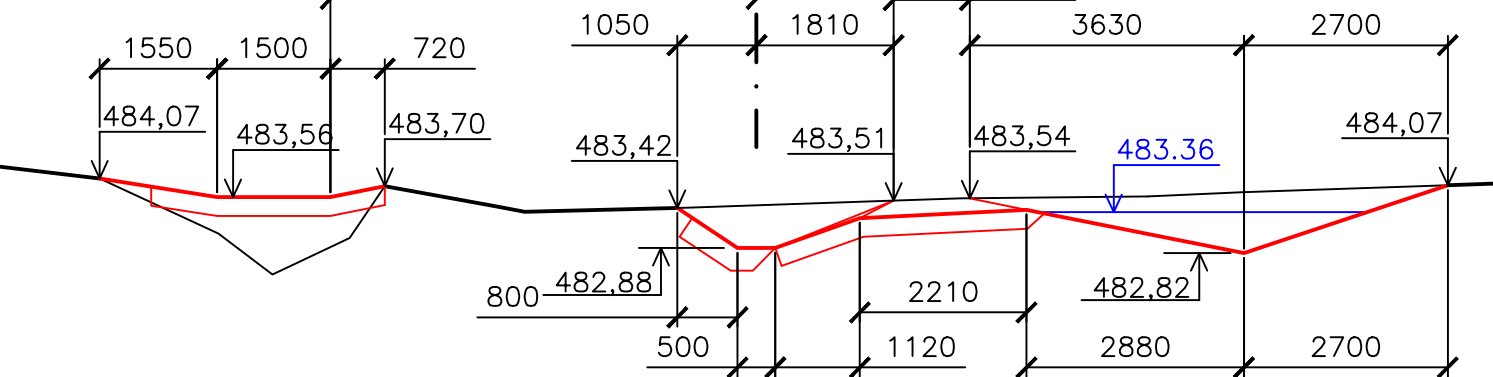
Příčný řez R1  
Měřítko: 1:100



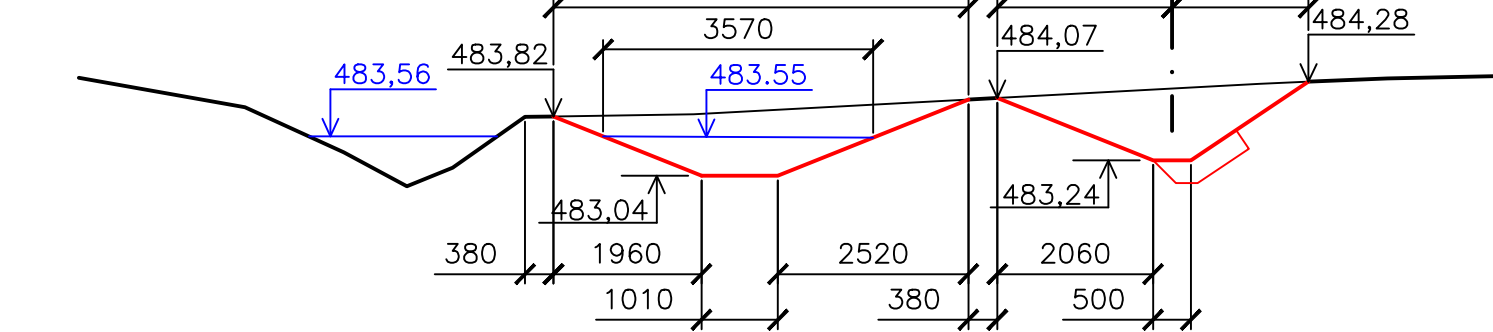
Příčný řez R2  
Měřítko: 1:100



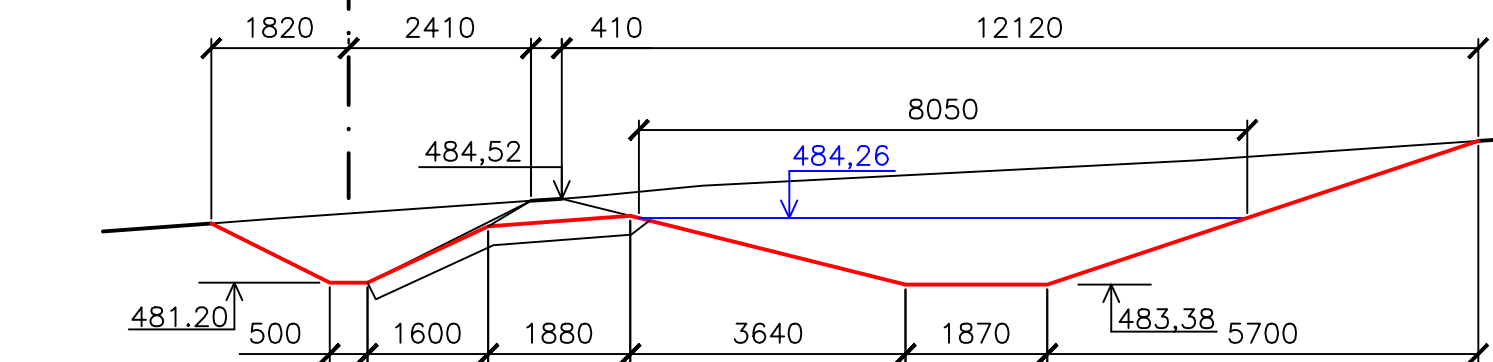
Příčný řez R3  
Měřítko: 1:100



Příčný řez R4  
Měřítko: 1:100



Příčný řez R5  
Měřítko: 1:100



Polohový systém S-JTSK, výškový systém Bpv

Vypracoval: Ing. Karel Barták		Zodpovědný projektant: Ing. Karel Barták		
Investor:  Česká republika – Státní pozemkový úřad, 130 00 Praha 3, Husinecká 1024/11a Krajský pozemkový úřad pro Kraj Vysočina, Pobočka Havlíčkův Brod Smetanovo náměstí 279, 580 02 Havlíčkův Brod IČO: 01312774, DIČ: CZ01312774				
Kraj: Vysočina	Okres: Havlíčkův Brod	Katastrální území: Kozlov u Ledče n. Sáz.		
Akce: VN1 a REV1 v k.ú. Kozlov u Ledče nad Sázavou				Datum: 08/2022
Obsah: Revitalizace toku a tůně nad nádrží				Stupeň PD: DPS
				Měřítko: 1:200 (4x A4)
				Část: D.1.2.b.8

Paré:



HRADECKÁ SPOLEČNOST s.r.o.  
Hradec 60  
584 01 Ledce nad Sázavou  
Tel. 728 978 931  
bartak@hradeckaspolcnost.cz